

คู่มือการปฏิบัติงาน

สำหรับเจ้าหน้าที่ในการจัดตั้งพุทธอุทยาน




สำนักจัดการทรัพยากรป่าไม้ที่ 10 (ราชบุรี)

กรมป่าไม้



กรมป่าไม้



คำนำ


โครงการพุทธอุทยาน เป็นโครงการต่อเนื่องจากโครงการส่งเสริมให้วัด สำนักสงฆ์ ที่พักสงฆ์ ช่วยงานด้านป่าไม้ (ตามแนวทางการป้องกันและแก้ไขปัญหาพระสงฆ์ในพื้นที่ป่าไม้ ตามมติคณะรัฐมนตรี เมื่อวันที่ ๑๘ เมษายน ๒๕๓๘) เพื่อให้สถาบันศาสนาเข้ามามีบทบาทในการเป็นผู้นำ หรือเครือข่ายในการฟื้นฟูทรัพยากรป่าไม้ให้ยั่งยืน

สำนักจัดการทรัพยากรป่าไม้ที่ ๑๐ (ราชบุรี) จึงได้จัดทำคู่มือแนวทางการปฏิบัติงานสำหรับเจ้าหน้าที่ในการจัดตั้งพุทธอุทยาน ตามแผนงานอนุรักษ์และจัดการทรัพยากรธรรมชาติ ผลผลิตที่ ๑ พื้นที่ป่าไม้ได้รับการบริหารจัดการ กิจกรรมหลักส่งเสริมและพัฒนาการป่าไม้ กิจกรรมโครงการพุทธอุทยาน โดยมีวัตถุประสงค์เพื่อให้เจ้าหน้าที่ผู้ปฏิบัติงานเกิดความรู้ความเข้าใจเกี่ยวกับขั้นตอนในการปฏิบัติงาน สามารถนำไปประชาสัมพันธ์เผยแพร่ต่อไปได้อย่างถูกต้องและเป็นมาตรฐานเดียวกัน

สำนักจัดการทรัพยากรป่าไม้ที่ ๑๐ (ราชบุรี) หวังเป็นอย่างยิ่งว่า คู่มือเล่มนี้จะเกิดประโยชน์กับเจ้าหน้าที่ผู้ปฏิบัติงานและผู้ที่เกี่ยวข้องตามสมควร


สำนักจัดการทรัพยากรป่าไม้ที่ ๑๐ (ราชบุรี)

ตุลาคม ๒๕๕๘



สารบัญ

	หน้า
มติคณะรัฐมนตรีที่เกี่ยวข้อง	๑
หลักเกณฑ์ในการจำแนกที่พักรักษาในพื้นที่ป่าไม้ และแนวทางการแก้ไขปัญหา	๓
ผังขั้นตอนการดำเนินงานตามโครงการพุทธอุทยาน	๗
- คำขอจัดทำโครงการพุทธอุทยาน (พอ.๑)	๘
- รายงานการตรวจสอบพื้นที่เพื่อจัดทำโครงการพุทธอุทยาน (พอ.๒)	๑๐
- การเขียนโครงการพุทธอุทยาน (พอ.๓)	๑๒
ภาคผนวก	
• ตัวอย่างการจัดทำโครงการพุทธอุทยาน ณ วัดป่าผาตาดธารสวรรค์ จ.กาญจนบุรี โดย สำนักจัดการทรัพยากรป่าไม้ที่ ๑๐ (ราชบุรี)	๑๗



มติคณะรัฐมนตรี เมื่อวันที่ ๑๘ เมษายน ๒๕๓๕

คณะรัฐมนตรีมีมติให้ความเห็นชอบในหลักการการป้องกันและแก้ไขปัญหาพระสงฆ์ในพื้นที่ป่าไม้ ตามที่กระทรวงเกษตรและสหกรณ์เสนอ ทั้ง ๓ ข้อ คือ

๑. ให้กรมป่าไม้พิจารณาดำเนินการป้องกันและแก้ไขปัญหาพระสงฆ์ในพื้นที่ป่าไม้ โดยให้ถือเป็นนโยบายสำคัญและเร่งด่วน ทั้งนี้ให้ประสานงานกับหน่วยงานที่เกี่ยวข้องอย่างใกล้ชิด

๒. ให้กรมป่าไม้ประสานงานกับหน่วยงานที่เกี่ยวข้อง สืบสวนที่พิกัดสงฆ์ซึ่งอาศัยอยู่โดยไม่ถูกต้องตามกฎหมายในพื้นที่ป่าไม้ โดยขั้นตอนการสืบสวนจะยังไม่ดำเนินการตามกฎหมายกับที่พิกัดสงฆ์เหล่านั้น

๓. ให้กรมป่าไม้ประสานงานกับหน่วยงานที่เกี่ยวข้อง ได้แก่ กรมการศาสนา กรมการปกครอง และมหาเถรสมาคม เพื่อกำหนดแนวทางในการป้องกันและแก้ไขปัญหาพระสงฆ์ในพื้นที่ป่าไม้ ตลอดจนกำหนดแนวทางในการส่งเสริมให้วัดหรือสำนักสงฆ์มีส่วนช่วยงานด้านป่าไม้อย่างจริงจังและต่อเนื่องในรูปแบบที่เหมาะสมต่อไป

ทั้งนี้ให้ตั้งคณะกรรมการร่วมพิจารณา ๓ ระดับ คือ คณะกรรมการกลาง คณะกรรมการระดับจังหวัด และคณะกรรมการระดับอำเภอ

มติคณะรัฐมนตรี เมื่อวันที่ ๘ กันยายน ๒๕๕๒

คณะรัฐมนตรีมีมติอนุมัติตามที่กระทรวงทรัพยากรธรรมชาติและสิ่งแวดล้อม เสนอแต่งตั้งคณะกรรมการป้องกันและแก้ไขปัญหาพระสงฆ์ในพื้นที่ป่าไม้ โดยมีองค์ประกอบและอำนาจหน้าที่ ดังนี้

องค์ประกอบ

- | | |
|--|----------------------------|
| ๑. รัฐมนตรีว่าการกระทรวงทรัพยากรธรรมชาติและสิ่งแวดล้อม | ประธานกรรมการ |
| ๒. ผู้แทนมหาเถรสมาคม ฝ่ายธรรมยุต | ที่ปรึกษา |
| ๓. ผู้แทนมหาเถรสมาคม ฝ่ายมหานิกาย | ที่ปรึกษา |
| ๔. อธิบดีกรมการศาสนา หรือผู้แทน | กรรมการ |
| ๕. อธิบดีกรมการปกครอง หรือผู้แทน | กรรมการ |
| ๖. อธิบดีกรมอุทยานแห่งชาติ สัตว์ป่า และพันธุ์พืช หรือผู้แทน | กรรมการ |
| ๗. เลขาธิการสำนักงานการปฏิรูปที่ดินเพื่อเกษตรกรรม หรือผู้แทน | กรรมการ |
| ๘. ผู้อำนวยการสำนักงานพระพุทธศาสนาแห่งชาติ หรือผู้แทน | กรรมการ |
| ๙. ผู้อำนวยการสำนักงานเลขาธิการมหาเถรสมาคม | กรรมการ |
| ๑๐. ผู้ทรงคุณวุฒิจากสถาบันการศึกษาแต่งตั้งโดยประธานกรรมการ | กรรมการ |
| ๑๑. ผู้ทรงคุณวุฒิจากองค์กรเอกชนแต่งตั้งโดยประธานกรรมการ | กรรมการ |
| ๑๒. อธิบดีกรมป่าไม้ | กรรมการและเลขานุการ |
| ๑๓. ผู้อำนวยการสำนักจัดการป่าชุมชน | กรรมการและผู้ช่วยเลขานุการ |
| ๑๔. ผู้อำนวยการส่วนส่งเสริมการมีส่วนร่วม | กรรมการและผู้ช่วยเลขานุการ |



อำนาจหน้าที่

๑. กำหนดนโยบายและมาตรการในการป้องกันและแก้ไขปัญหาพระสงฆ์ในพื้นที่ป่าไม้
๒. กำกับ ดูแล ประสานงานให้สอดคล้องและเป็นไปตามนโยบายและแนวทางที่กำหนดไว้
๓. สั่งการ และติดตามผลการดำเนินการเพื่อแก้ไขปัญหามุขพลกรัง รวมทั้งเรื่องการปฏิบัติงานของหน่วยงานราชการที่เกี่ยวข้อง
๔. ดำเนินการแก้ไขปัญหาในกรณีเร่งด่วนเฉพาะหน้าในเรื่องใหญ่ๆ อันจะก่อให้เกิดผลเสียหายต่อประเทศชาติและศาสนา
๕. ให้มีอำนาจในการคัดเลือกผู้ทรงคุณวุฒิในคณะกรรมการป้องกันและแก้ไขปัญหามุขพลกรังในพื้นที่ป่าไม้ และให้มีอำนาจแต่งตั้งคณะกรรมการระดับจังหวัดและระดับอำเภอ ตามมติคณะรัฐมนตรี เมื่อวันที่ ๑๘ เมษายน ๒๕๓๘ หรือคณะกรรมการอื่นได้ตามที่เห็นสมควร

คณะกรรมการป้องกันและแก้ไขปัญหามุขพลกรังในพื้นที่ป่าไม้ระดับจังหวัดและระดับอำเภอ

คณะกรรมการป้องกันและแก้ไขปัญหามุขพลกรังในพื้นที่ป่าไม้ (คณะกรรมการฯ กลาง) ได้มีคำสั่งแต่งตั้งคณะกรรมการป้องกันและแก้ไขปัญหามุขพลกรังในพื้นที่ป่าไม้ระดับจังหวัดและระดับอำเภอให้ดำเนินการ ดังนี้

๑. ปฏิบัติตามนโยบายและมาตรการป้องกันและแก้ไขปัญหามุขพลกรังในพื้นที่ป่าไม้ตามมติคณะรัฐมนตรี เมื่อวันที่ ๑๘ เมษายน ๒๕๓๘ และตามที่คณะกรรมการป้องกันและแก้ไขปัญหามุขพลกรังในพื้นที่ป่าไม้มอบหมาย
๒. วางแผนป้องกันและแก้ไขปัญหามุขพลกรังในพื้นที่ป่าไม้ เขตพื้นที่รับผิดชอบให้บังเกิดผลดีอย่างแท้จริง
๓. ปฏิบัติงานตามแผนที่วางไว้ โดยให้มีการเร่งรัดตรวจสอบอยู่เสมอ หากปรากฏว่ายังบกพร่องให้พิจารณาหาทางแก้ไขตามควรแก่กรณี ซึ่งหากพบมุขพลกรัง ข้อขัดข้องที่พื้นวิสัยจะพิจารณาแก้ไขได้ ให้รายงานคณะกรรมการป้องกันและแก้ไขปัญหามุขพลกรังในพื้นที่ป่าไม้ เพื่อพิจารณาหาทางแก้ไขให้เป็นผลดีต่อไป



หลักเกณฑ์ในการจำแนกที่พัทสงฆ์ในพื้นที่ป่าไม้ และแนวทางการแก้ไขปัญหา

คณะกรรมการป้องกันแก้ไขปัญหาพระสงฆ์ในพื้นที่ป่าไม้ ได้พิจารณากำหนดหลักเกณฑ์ในการจำแนกที่พัทสงฆ์ในเขตพื้นที่ป่าไม้ และแนวทางในการแก้ไขปัญหาเพื่อเป็นแนวทางให้คณะกรรมการป้องกันและแก้ไขปัญหาพระสงฆ์ในพื้นที่ป่าไม้ระดับจังหวัดและระดับอำเภอ ใช้เป็นแนวทางดำเนินการ ดังนี้

การจำแนกประเภทการดำเนินการที่พัทสงฆ์ที่ตั้งอยู่ในเขตพื้นที่ป่าไม้ จำแนกออกเป็น ๓ ประเภท ดำเนินการ ดังนี้

๑. ผลักดันให้ออกจากพื้นที่

๒. จัดทำโครงการส่งเสริมให้วัด สำนักสงฆ์ ที่พัทสงฆ์ ช่วยงานด้านป่าไม้ ซึ่งเป็นโครงการของพนักงานเจ้าหน้าที่กรมป่าไม้ โดยใช้อำนาจตามความในมาตรา ๑๗(๑) และมาตรา ๓๒ แห่งพระราชบัญญัติป่าไม้ พุทธศักราช ๒๔๘๔ มาตรา ๑๙ แห่งพระราชบัญญัติป่าสงวนแห่งชาติ พ.ศ. ๒๕๐๗ โดยพระสงฆ์สามารถอยู่ในเขตพื้นที่ป่าไม้ตามโครงการได้ในฐานะเป็นผู้เข้าร่วมโครงการ

๓. ขออนุญาตเข้าทำประโยชน์หรืออยู่อาศัยในพื้นที่ป่าไม้ เพื่อสร้างวัดโดยถูกต้องตามกฎหมาย หรือสิทธิครอบครองตามประมวลกฎหมายอื่นที่เกี่ยวข้อง

๑. ประเภทที่ต้องผลักดันให้ออกจากพื้นที่

๑.๑ หลักเกณฑ์

๑) ที่พัทสงฆ์นั้นตั้งอยู่ในเขตรักษาพันธุ์สัตว์ป่า เขตอุทยานแห่งชาติ เขตพื้นที่ต้นน้ำลำธาร และเข้าไปอยู่อาศัย หลังจากประกาศจัดตั้งเป็นเขตอนุรักษ์แล้ว

๒) ที่พัทสงฆ์นั้นตั้งอยู่ในพื้นที่ป่าสงวนแห่งชาติที่มีความอุดมสมบูรณ์สูง หรือตั้งอยู่ในพื้นที่ที่เสี่ยงต่อการบุกรุกพื้นที่ป่า เสี่ยงต่อการเข้าไปทำลาย หรือส่งผลกระทบต่อป้องกันรักษาป่าและสิ่งแวดล้อม

๓) ที่พัทสงฆ์นั้นตั้งอยู่ในพื้นที่ป่าโซน C ตามมติคณะรัฐมนตรี เมื่อวันที่ ๑๐ และ ๑๗ มีนาคม ๒๕๓๕ ที่มีความอุดมสมบูรณ์สูง และไม่มีชุมชนเข้าไปอยู่อาศัย

๔) ที่พัทสงฆ์นั้นเข้าไปอยู่ในพื้นที่ป่าหลังการสำรวจและจัดทำทะเบียนที่พัทสงฆ์ในพื้นที่ป่าไม้ และไม่มีรายชื่ออยู่ในทะเบียนการสำรวจ

๑.๒ การดำเนินการ

๑) เจ้าหน้าที่ที่ได้รับมอบหมาย ประสานงานกับผู้ที่เกี่ยวข้อง ได้แก่ เจ้าหน้าที่ป่าไม้ที่ปฏิบัติงานประจำจังหวัด หรือสำนักจัดการทรัพยากรป่าไม้ หัวหน้าหน่วยงานป่าไม้ที่เกี่ยวข้องในพื้นที่ เจ้าหน้าที่สำนักงานพระพุทธศาสนาจังหวัด เจ้าหน้าที่ตำรวจ โดยนิมนต์เจ้าคณะตำบล เจ้าคณะอำเภอ และเจ้าคณะจังหวัด ร่วมดำเนินการ

๒) แจ้งเจ้าอาวาส ประธานสำนักสงฆ์ หรือประธานที่พัทสงฆ์นั้น ให้ออกจากพื้นที่ เนื่องจากเป็นการกระทำผิดระเบียบกฎหมายต่างๆ ได้แก่ กฎหมายว่าด้วยการป่าไม้ คำสั่งมหาเถรสมาคม

๓) หน่วยป้องกันรักษาป่าที่รับผิดชอบท้องที่ ประสานงานเจ้าหน้าที่ตำรวจท้องที่คอยสอดส่องพฤติกรรมและควบคุมมิให้มีการบุกรุกเข้าไปใช้ประโยชน์ในพื้นที่ป่าไม้ เพื่อตั้งที่พัทสงฆ์อีก



๔) หากที่พักรักษาตัวไม่ยอมออกจากพื้นที่ ให้พิจารณาดำเนินการตามอำนาจหน้าที่ และระเบียบ กฎหมายที่เกี่ยวข้อง

๒. ประเภทที่ให้จัดทำโครงการร่วมกับพนักงานเจ้าหน้าที่

๒.๑ หลักเกณฑ์

๑) ที่พักรักษาตัวนั้นตั้งอยู่ในเขตรักษาพันธุ์สัตว์ป่า เขตอุทยานแห่งชาติ เขตพื้นที่ต้นน้ำลำธาร และเข้าไปอยู่อาศัยก่อนการประกาศจัดตั้งเป็นเขตนุรักษ์

๒) ที่พักรักษาตัวนั้นตั้งอยู่ในเขตป่าสงวนแห่งชาติที่เสื่อมโทรม และมีความมุ่งมั่นที่จะป้องกันดูแลรักษาป่าอย่างแท้จริง และราษฎรโดยรอบพื้นที่ให้ความร่วมมือในการป้องกันรักษาป่า

๓) ที่พักรักษาตัวนั้นตั้งอยู่ในพื้นที่ป่าไม้ ตามพระราชบัญญัติป่าไม้ พุทธศักราช ๒๔๘๔ ที่มีความอุดมสมบูรณ์สูง

๔) ที่พักรักษาตัวนั้นตั้งอยู่ในพื้นที่ป่าไม้โซน C ตามมติคณะรัฐมนตรี เมื่อวันที่ ๑๐ และ ๑๗ มีนาคม ๒๕๓๕ ซึ่งมีชุมชนเข้าไปอยู่อาศัยแล้ว

๕) ที่พักรักษาตัวนั้นตั้งอยู่ในพื้นที่สงวนหวงห้ามใดๆ ที่พนักงานเจ้าหน้าที่เห็นเป็นการสมควรแล้ว โดยมีปัจจัยอื่นที่ดำเนินการแก้ไขปัญหาในรูปแบบอื่นมิได้แล้ว

๒.๒ การดำเนินการ

โครงการส่งเสริมให้วัด สำนักสงฆ์ ที่พักรักษาตัว ช่วยงานด้านป่าไม้ เป็นโครงการของพนักงานเจ้าหน้าที่จัดทำขึ้นเพื่อประโยชน์ในการคุ้มครอง ดูแล รักษาหรือบำรุงป่า เป็นหลักสำคัญ และพระสงฆ์ที่อาศัยอยู่ในพื้นที่ป่าไม้เป็นผู้เข้าร่วมโครงการ โดยอธิบดีกรมป่าไม้สั่งการเป็นหนังสือให้เจ้าหน้าที่ถือปฏิบัติภายใต้กฎหมาย ดังต่อไปนี้

- มาตรา ๑๗ (๑) และมาตรา ๓๒ แห่งพระราชบัญญัติป่าไม้ พุทธศักราช ๒๔๘๔ สำหรับโครงการที่ตั้งอยู่ในเขตป่าไม้ ตามพระราชบัญญัติป่าไม้ พุทธศักราช ๒๔๘๔

- มาตรา ๑๙ แห่งพระราชบัญญัติป่าสงวนแห่งชาติ พ.ศ. ๒๕๐๗ สำหรับโครงการที่ตั้งอยู่ในเขตป่าสงวนแห่งชาติ

โดยในการดำเนินโครงการมีข้อกำหนด ซึ่งที่พักรักษาตัวที่เข้าร่วมโครงการต้องรับทราบ ดังนี้

๑) การดำเนินโครงการ มิใช่การอนุญาตให้สร้างวัดในพื้นที่ป่าไม้ หรือมอบพื้นที่ให้ที่พักรักษาตัวดูแลรับผิดชอบโดยตรง แต่พระสงฆ์จะต้องร่วมดำเนินโครงการกับพนักงานเจ้าหน้าที่ของกรมป่าไม้

๒) บริเวณพื้นที่จัดทำโครงการ ส่วนที่เป็นพื้นที่ป่าไม้ตามกฎหมาย ยังคงมีสภาพเป็นพื้นที่ป่าไม้เช่นเดิมมิได้เป็นกรรมสิทธิ์ของที่พักรักษาตัวแต่อย่างใด

๓) พระสงฆ์ อุบาสก อุบาสิกา ที่อยู่ในเขตพื้นที่โครงการ ส่วนที่เป็นพื้นที่ป่าไม้มีสิทธิเพียงใช้สถานที่ปฏิบัติธรรมและปฏิบัติศาสนกิจ โดยไม่เป็นอันตรายต่อทรัพยากรป่าไม้ในพื้นที่โครงการเท่านั้น

๔) การก่อสร้าง ปรับปรุง เปลี่ยนแปลง แก้ไขสิ่งปลูกสร้าง หรือสภาพแวดล้อมตามธรรมชาติ เป็นเรื่อง ที่เจ้าหน้าที่ผู้รับผิดชอบโครงการเป็นผู้ดำเนินการตามอำนาจหน้าที่ภายใต้ระเบียบกฎหมายที่เกี่ยวข้องเท่านั้น พระสงฆ์ อุบาสก อุบาสิกา หรือบุคคลอื่นใด จะดำเนินการเองโดยพลการไม่ได้



๕) โครงการที่จัดทำจะดำเนินการต่อเนื่องต่อไปได้ ถ้าพระสงฆ์ อุบาสก อุบาสิกา ปฏิบัติตามเงื่อนไข ข้อตกลงในการดำเนินโครงการได้ครบถ้วน หากมีการกระทำผิดกฎหมายป่าไม้ในเขตพื้นที่โครงการ หรือไม่ปฏิบัติตาม ข้อตกลง จะถูกยกเลิกโครงการ ต้องออกจากเขตพื้นที่โครงการ และดำเนินคดีตามกฎหมาย

๒.๓ การเตรียมเอกสารประกอบการจัดทำโครงการ

เพื่อให้การจัดทำโครงการเป็นไปอย่างถูกต้องเหมาะสมตามระเบียบกฎหมายทั้งฝ่ายราชการและคณะสงฆ์ จึงให้ดำเนินการดังนี้

๑) กรณีเป็นการจัดทำโครงการบริเวณที่เป็นที่พักรสงฆ์ ซึ่งยังไม่ได้รับอนุญาตให้สร้างวัดตามกฎหมายกระทรวงฉบับที่ ๑ (พ.ศ. ๒๕๐๗) ออกตามความใน พระราชบัญญัติคณะสงฆ์ พ.ศ. ๒๕๐๕ จะต้อง มีหนังสือรับรองการอนุญาตให้พระสงฆ์อยู่ช่วยงานโครงการบริเวณดังกล่าว จากเจ้าคณะจังหวัดต้นสังกัดของพระสงฆ์

๒) ต้องจัดทำบันทึกข้อตกลงตามแบบที่กรมป่าไม้กำหนด จำนวน ๓ ชุด มอบไว้ที่ ฝ่ายพระสงฆ์ ๑ ชุด หน่วยงานที่จัดทำโครงการ ๑ ชุด และกรมป่าไม้ ๑ ชุด

๓) ต้องทำแผนผังโครงการแสดงสิ่งปลูกสร้างที่มีอยู่เดิม และที่มีความจำเป็นจนไม่สามารถหลีกเลี่ยงได้ ต้องจัดสร้างขึ้นใหม่ ตลอดจนจุดที่มีการดำเนินกิจกรรมอื่นๆ เสนอกรมป่าไม้พิจารณา สำหรับสิ่งปลูกสร้างใหม่ ต้องดำเนินการโดยพนักงานเจ้าหน้าที่และต้องขึ้นทะเบียนเป็นของทางราชการเท่านั้น

๔) โครงการที่เขียนขึ้นตามแบบที่กำหนด จำนวน ๓ ชุด

๕) แผนที่แสดงขอบเขตโครงการ มาตรฐาน ๑:๕๐,๐๐๐ จำนวน ๓ ชุด

๖) ภาพถ่ายดาวเทียม มาตรฐาน ๑:๔,๐๐๐ จำนวน ๓ ชุด

๗) ภาพถ่ายประกอบ จำนวน ๓ ชุด

๒.๔ การเสนอขออนุมัติโครงการ

๑) หน่วยงานที่รับผิดชอบเขียนโครงการ พร้อมเอกสารประกอบเสนอกรมป่าไม้พิจารณา

๒) หน่วยงานรับผิดชอบส่วนกลาง สรุปเรื่องเสนออธิบดีกรมป่าไม้

๓) กรมป่าไม้จะส่งเอกสารโครงการที่อนุมัติโดยอธิบดีกรมป่าไม้ แจ้งให้หน่วยงานรับผิดชอบและ ดำเนินการต่อไป กรณีที่โครงการไม่ได้รับการอนุมัติจะแจ้งให้ดำเนินการแก้ไขปรับปรุงต่อไป

๓. ประเภทที่ให้ขออนุญาตเข้าทำประโยชน์หรืออยู่อาศัยในพื้นที่ป่าไม้เพื่อสร้างวัดโดยถูกต้อง

๓.๑ หลักเกณฑ์

๑) ที่พักรสงฆ์นั้นตั้งอยู่ก่อนการประกาศเขตป่าสงวนแห่งชาติ

๒) ที่พักรสงฆ์ที่ตั้งอยู่ในพื้นที่ป่า ตามพระราชบัญญัติป่าไม้ พ.ศ. ๒๕๔๔ และ/หรือ ตกการสำรวจการขึ้นทะเบียนเป็นวัดตามกฎหมายกระทรวง ฉบับที่ ๑ (พ.ศ. ๒๕๐๗) ออกตามความในพระราชบัญญัติคณะสงฆ์ พ.ศ. ๒๕๐๕

๓.๒ การดำเนินการ

สำนักงานพระพุทธศาสนาแห่งชาติ ยื่นคำขออนุญาตเข้าทำประโยชน์หรืออยู่อาศัยในพื้นที่ป่าไม้เพื่อการสร้างวัด ต่อเมื่อมีการก่อสร้างอาคารเสนาสนะเป็นการมั่นคงแล้ว โดยคำนึงถึงความจำเป็นเหมาะสมของแต่ละท้องถิ่น รวมถึงกิจการอื่นที่เกี่ยวข้องด้วย และปฏิบัติตามหลักเกณฑ์ต่อไปนี้

๑) ผู้ขออนุญาตใช้ที่ดินเพื่อสร้างวัดต้องเสนอรายละเอียดโครงการและรายงานการขออนุญาตใช้ที่ดิน พร้อมเอกสารต่อไปนี้ต่อนายอำเภอท้องที่



๑.๑ แผนที่ระวางของกรมแผนที่ทหาร มาตราส่วน ๑:๕๐,๐๐๐ แสดงบริเวณพื้นที่ขออนุญาตและพื้นที่ข้างเคียงที่ติดต่อกับพื้นที่ที่ขอ

๑.๒ แผนที่สังเขปของที่ดินป่าสงวนแห่งชาติ พร้อมทั้งแสดงขอบเขตที่ดินที่ขออนุญาตเข้าทำประโยชน์หรืออยู่อาศัยในพื้นที่ป่าไม้เพื่อสร้างวัดด้วย

๑.๓ แผนผังแสดงสิ่งก่อสร้างของที่พักสงฆ์ในปัจจุบัน และแผนผังสิ่งก่อสร้างของวัดที่จะสร้างขึ้นตามโครงการที่จะสร้างวัดต่อไป

๑.๔ แผนที่แสดงเขตที่ดินที่ขอใช้สร้างวัด และรายละเอียดวัดที่อยู่ใกล้เคียง โดยรอบเส้นทางที่จะไปยังวัดนั้นๆ พร้อมทั้งแสดงหมู่บ้านที่บำรุงส่งเสริมวัดที่จะขอใช้สร้างขึ้นนั้น

๑.๕ ภาพถ่ายทางอากาศหรือภาพถ่ายดาวเทียม เสนาสนะของที่พักสงฆ์ที่ก่อสร้างเสร็จเรียบร้อยแล้วไว้ในที่ดินขอสร้างวัดนั้น

๒) เมื่อนายอำเภอท้องที่พิจารณาเห็นสมควรแล้ว ให้เสนอผู้ว่าราชการจังหวัดพิจารณาความเหมาะสมและความจำเป็น เมื่อจังหวัดพิจารณาเห็นสมควรขออนุญาตเข้าทำประโยชน์หรืออยู่อาศัยในพื้นที่ป่าไม้เพื่อสร้างวัดได้ ให้ส่งโครงการและรายงานพร้อมเอกสาร ตามข้อ ๑ และความเห็นของอำเภอและจังหวัดไปยังสำนักงานพระพุทธศาสนาแห่งชาติ จำนวน ๒ ชุด

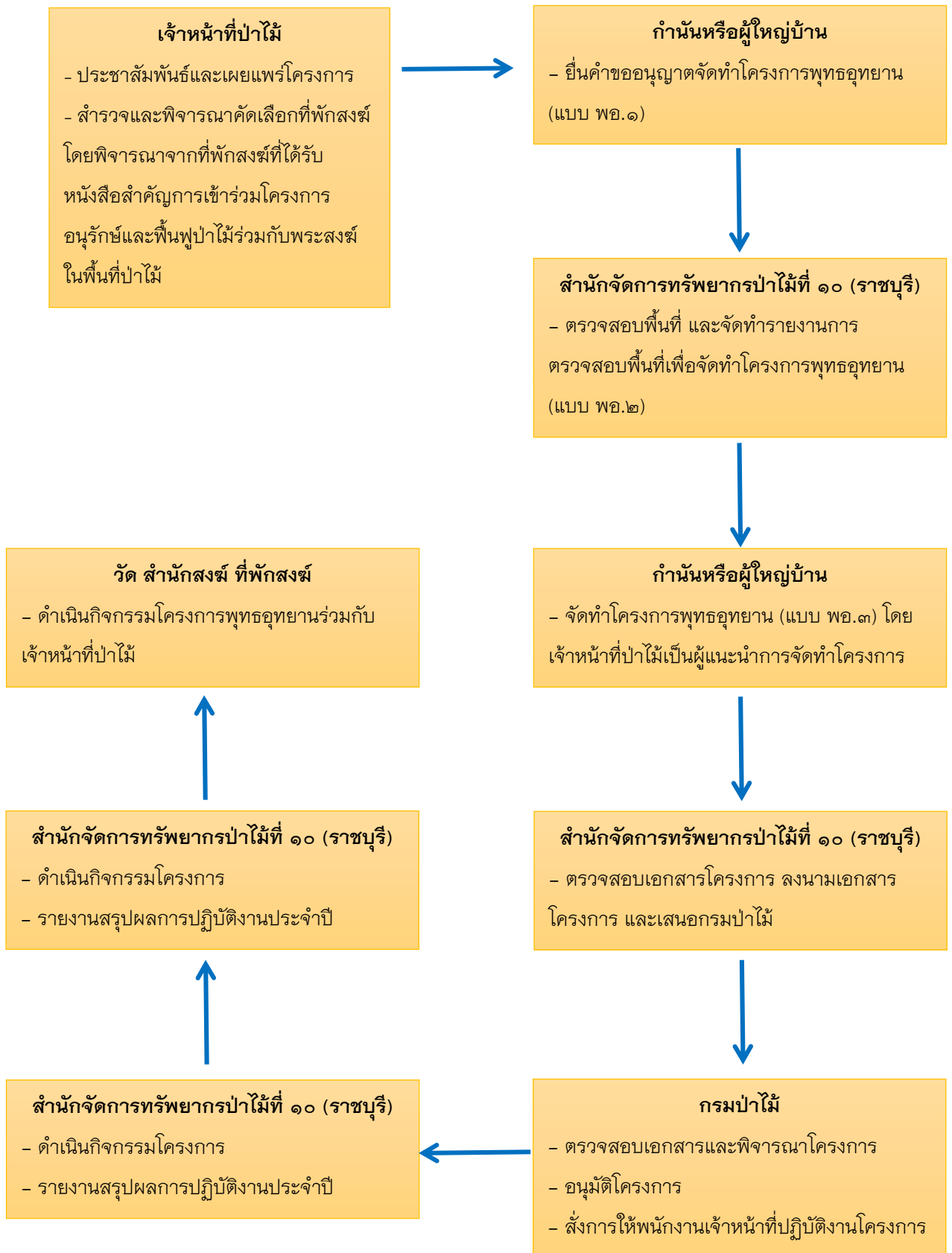
๓) เมื่อสำนักงานพระพุทธศาสนาแห่งชาติรับโครงการและรายงานแล้ว เจ้าหน้าที่จะดำเนินการตรวจสอบเพื่อพิจารณาถึงความเหมาะสม โดยพิจารณาตามหลักเกณฑ์การพิจารณาอนุญาตให้สร้างวัดในที่ดินของทางราชการ

๔) เมื่อสำนักงานพระพุทธศาสนาแห่งชาติลงนามในคำขออนุญาตตามแบบ ป.ส.๒๐ แล้ว จะได้มีหนังสือแจ้งกรมป่าไม้และจังหวัด มอบอำนาจให้ผู้อำนวยการสำนักงานพระพุทธศาสนาจังหวัด เป็นผู้ดำเนินการแทนสำหรับค่าใช้จ่ายใดๆ ที่จะต้องชำระต่อกรมป่าไม้ให้ผู้ยื่นรายงานขอใช้ที่ดินเป็นผู้ออกเองทั้งหมด

๕) เมื่อกรมป่าไม้ กระทรวงทรัพยากรธรรมชาติและสิ่งแวดล้อม ดำเนินการตามระเบียบกรมป่าไม้ ว่าด้วยการอนุญาตให้เข้าทำประโยชน์ หรืออยู่อาศัยภายในเขตป่าสงวนแห่งชาติ พ.ศ. ๒๕๓๐ แล้ว จึงจะยื่นคำขออนุญาตสร้างวัดตามกฎหมายกระทรวง ฉบับที่ ๑ (พ.ศ. ๒๕๐๓) ออกตามความในพระราชบัญญัติคณะสงฆ์ พ.ศ. ๒๕๐๕ ต่อไป



ขั้นตอนการดำเนินงานตามโครงการพุทธอุทยาน



คำขออนุญาตจัดทำโครงการพุทธอุทยาน

เขียนที่.....

วันที่.....เดือน.....พ.ศ.....

ข้าพเจ้า.....ตำแหน่ง.....อายุ.....ปี

สัญชาติ.....ภูมิลำเนาอยู่บ้าน.....เลขที่.....หมู่ที่.....ตำบล.....

อำเภอ.....จังหวัด.....โทร.....

ในฐานะพนักงานเจ้าหน้าที่ตามกฎหมายป่าไม้ ขอยื่นคำขอต่อสำนักจัดการทรัพยากรป่าไม้ที่ ๑๐ (ราชบุรี) ดังมีข้อความต่อไปนี้

๑. เนื่องจาก.....

ตั้งอยู่ / บริเวณบ้าน.....หมู่ที่.....ตำบล.....อำเภอ.....จังหวัด.....

มีเจตนารมณ์ขอจัดทำโครงการพุทธอุทยาน ซึ่งเป็นการสืบเนื่องต่อจากการที่ที่พัทสงฆ์แห่งนี้เข้าร่วมกิจกรรม และได้รับหนังสือสำคัญแสดงการเข้าร่วมโครงการอนุรักษ์และฟื้นฟูป่าไม้ร่วมกับพระสงฆ์ในพื้นที่ป่าไม้ ทั้งนี้ เพื่อให้ผู้ประพฤติธรรม ได้ปฏิบัติธรรมและมีส่วนร่วมดูแล บำรุง รักษาต้นไม้และช่วยเหลือพนักงานเจ้าหน้าที่ในการอนุรักษ์ทรัพยากรป่าไม้และสิ่งแวดล้อมให้ยั่งยืน

๒. ข้าพเจ้าจึงขออนุญาตจัดทำโครงการพุทธอุทยาน ในบริเวณป่า.....

.....ซึ่งเป็นที่ตั้งของที่พัทสงฆ์.....หมู่ที่.....

ตำบล.....อำเภอ.....จังหวัด.....เนื้อที่.....ไร่.....งาน.....ตารางวา

มีอาณาเขตโดยสังเขปดังนี้

ด้านทิศเหนือ จด.....

ด้านทิศตะวันออก จด.....

ด้านทิศใต้ จด.....

ด้านทิศตะวันตก จด.....

๓. ในการยื่นคำขอนี้ ข้าพเจ้าเป็นผู้แทนของประธานที่พัทสงฆ์.....

และราษฎรในชุมชนใกล้เคียงที่พัทสงฆ์ หมู่บ้าน.....หมู่ที่.....ตำบล.....

อำเภอ.....จังหวัด.....จำนวน.....คน ซึ่งประชุมร่วมกันและมีมติ

เห็นชอบให้พัฒนาที่พัทสงฆ์แห่งนี้เป็นพุทธอุทยานตามเจตนารมณ์ในข้อ ๑

๔. ข้าพเจ้าขอรับรองว่าจะเป็นผู้นำหรือมอบให้ผู้แทนเป็นผู้นำเจ้าหน้าที่ออกไปตรวจสอบพื้นที่บริเวณที่

พัทสงฆ์ขออนุญาต ตามวัน เวลาที่เจ้าหน้าที่ได้นัดหมาย

๕. เมื่อข้าพเจ้าได้รับแจ้งการอนุญาตให้จัดทำโครงการพุทธอุทยานแล้ว ข้าพเจ้าในฐานะพนักงาน

เจ้าหน้าที่ตามกฎหมายว่าด้วยการป่าไม้ขอรับรองว่า จะร่วมกับประธานที่พัทสงฆ์และราษฎรชุมชนใกล้เคียงที่พัทสงฆ์



จัดการป่าไม้โดยดำเนินโครงการให้เป็นไปตามวัตถุประสงค์และข้อบัญญัติของกฎหมาย ที่เกี่ยวข้อง ภายใต้เงื่อนไขที่
กรมป่าไม้กำหนด

๖. พร้อมกับคำขอนี้ ข้าพเจ้าได้แนบเอกสารประกอบการพิจารณาดังนี้

๖.๑ สำเนาบัตรประจำตัวประชาชน หรือบัตรประจำตัวเจ้าหน้าที่ของรัฐ

๖.๒ สำเนาทะเบียนบ้าน

๖.๓ สำเนาหนังสือใบสุทธิ ของประธานที่พัทสงฆ์

๖.๔ สำเนาหนังสือสำคัญแสดงการเข้าร่วมโครงการอนุรักษ์และฟื้นฟูป่าไม้ร่วมกับพระสงฆ์ในพื้นที่
ป่าไม้ของที่พัทสงฆ์แห่งนี้

๖.๕ สำเนาบัญชีรายชื่อ และหลักฐานแสดงการประชุมร่วมของ ประธานที่พัทสงฆ์ / ราษฎรในชุมชน
ใกล้เคียงที่พัทสงฆ์แห่งนี้ พร้อมภาพประกอบ

๖.๖ แผนที่สังเขปแสดงบริเวณพื้นที่ที่ขออนุญาต อาณาเขตหรือเขตติดต่อข้างเคียง

ลงชื่อ.....ผู้ยื่นคำขอ

(.....)

ตำแหน่ง.....

ลงชื่อ.....ผู้ร่วมยื่นคำขอ

(.....)

ตำแหน่ง.....

ลงชื่อ.....เจ้าหน้าที่รับ/ตรวจเอกสาร

(.....)

ตำแหน่ง.....

วันที่.....เดือน.....พ.ศ.....



รายงานการตรวจสอบพื้นที่เพื่อจัดทำโครงการพุทธอุทยาน

.....

๑. ชื่อผู้ขออนุญาต.....ตำแหน่ง.....อายุ.....ปี
 สัญชาติ.....ภูมิลำเนาอยู่บ้าน.....เลขที่.....หมู่ที่.....ตำบล.....
 อำเภอ.....จังหวัด.....

๒. ที่พักสงฆ์.....ตั้งอยู่ / บริเวณบ้าน.....หมู่ที่.....
 ตำบล.....อำเภอ.....จังหวัด..... ในเขตป่าสงวนแห่งชาติ.....
หรือเขตป่าตามพระราชบัญญัติป่าไม้ พุทธศักราช ๒๕๔๔
 ค่าพิกัด (X,Y).....X.....Y โดยมีพระ.....เป็นประธานที่พักสงฆ์
 และมีพระสงฆ์จำพรรษา อีกจำนวน.....รูป พร้อมสิ่งปลูกสร้างเดิม ได้แก่.....

๓. ข้อมูลพื้นที่โครงการพุทธอุทยาน

๓.๑ ที่ตั้ง/บริเวณบ้าน.....หมู่ที่.....ตำบล.....อำเภอ.....
 จังหวัด.....และมีค่าพิกัด GPS (ข้อแนะนำ : ควรต้องจับทุกมุม เพื่อความชัดเจนของข้อมูลพื้นฐาน
 และควรมีอย่างน้อย ๔ จุด ๔ มุม) ได้แก่

- จุดที่ ๑ พิกัด.....
- จุดที่ ๒ พิกัด.....
- จุดที่ ๓ พิกัด.....
- จุดที่ ๔ พิกัด.....

๓.๒ พื้นที่ดำเนินการเป็นป่าสงวนแห่งชาติ.....
 จำนวน.....ไร่.....งาน.....ตารางวา และ/หรือป่าตามพระราชบัญญัติป่าไม้ พุทธศักราช ๒๕๔๔
 จำนวน.....ไร่.....งาน.....ตารางวา รวมเป็นพื้นที่จำนวน.....ไร่.....งาน.....ตารางวา

๓.๓ อาณาเขตพื้นที่

- ด้านทิศเหนือ จุด.....
- ด้านทิศตะวันออก จุด.....
- ด้านทิศใต้ จุด.....
- ด้านทิศตะวันตก จุด.....

๓.๔ ลักษณะภูมิประเทศ.....

๓.๕ สภาพป่า.....



๓.๖ การใช้ประโยชน์พื้นที่

๓.๖.๑ พื้นที่เขตสังฆาวาส.....

.....
.....

๓.๖.๒ พื้นที่เขตพุทธาวาส.....

.....
.....

๔. คณะเจ้าหน้าที่ / ผู้เกี่ยวข้องร่วมตรวจสอบสภาพพื้นที่เมื่อวันที่.....เดือน.....พ.ศ.....

๕. เอกสารประกอบการรายงานครั้งนี้ ได้แก่

๕.๑ ภาพถ่ายสีพร้อมคำบรรยายสั้นๆ ประกอบรายละเอียดตามข้อ ๒ และข้อ ๓ จำนวน.....ภาพ
(ไม่น้อยกว่า ๔ ภาพ)

๕.๒ แผนที่ระวางของกรมแผนที่ทหาร มาตราส่วน ๑:๕๐,๐๐๐ ที่มีหมายเลขแสดงค่าพิกัดกริด
ชัดเจน พร้อมรายละเอียดเลขระวางและแผนที่แสดงรูปแปลงและจุดที่ตั้ง

๕.๓ กรณีพื้นที่โครงการพุทธอุทยานอยู่ในเขตป่าสงวนแห่งชาติ ได้แนบสำเนาแผนที่ท้าย
กฎกระทรวง พร้อมแสดงจุดที่ตั้ง

๖. ความเห็นของคณะเจ้าหน้าที่ผู้ตรวจสอบพื้นที่

.....
.....
.....

ลงชื่อ.....ผู้ตรวจสอบ
(.....)

ตำแหน่ง.....

ลงชื่อ.....ผู้นำตรวจ
(.....)

ตำแหน่ง.....

ลงชื่อ.....ผู้ร่วมตรวจสอบ
(.....)

ตำแหน่ง.....

ลงชื่อ.....พยาน
(.....)

ตำแหน่ง.....

ลงชื่อ.....ผู้ร่วมตรวจสอบ
(.....)

ตำแหน่ง.....

ลงชื่อ.....พยาน
(.....)

ตำแหน่ง.....



โครงการพุทธอุทยาน

๑. หลักการและเหตุผล

การอนุรักษ์ทรัพยากรป่าไม้ที่มุ่งผลสัมฤทธิ์ จำเป็นต้องอาศัยกระบวนการมีส่วนร่วมจากทุกภาคส่วน และหมายรวมถึงสถาบันศาสนา ซึ่งในที่นี่เป็นกรณีของที่พักสงฆ์ที่อยู่ในเขตพื้นที่ป่าไม้ และ/หรือป่าสงวนแห่งชาติ สมควรพัฒนาเป็นพื้นที่พุทธอุทยานและให้พระสงฆ์ได้เข้ามาเป็นผู้นำหรือเครือข่ายเพื่อช่วยเหลืองานด้านป่าไม้ ร่วมกับพนักงานเจ้าหน้าที่ในการอนุรักษ์ ป่าไม้และพัฒนาทรัพยากรป่าไม้ให้ยั่งยืน โดยพึงพาพลังศรัทธา ความเคารพและเชื่อถือของประชาชนที่มีต่อพระสงฆ์และสถาบันศาสนา

เนื่องจากที่พักสงฆ์.....ซึ่งตั้งอยู่/บริเวณบ้าน.....หมู่ที่.....ตำบล.....อำเภอ.....จังหวัด.....ในเขตป่าสงวนแห่งชาติ.....หรือเขตป่าตามพระราชบัญญัติป่าไม้ พุทธศักราช ๒๔๘๔.....ซึ่งเข้าร่วมกิจกรรมและได้รับหนังสือสำคัญแสดงการเข้าร่วมโครงการอนุรักษ์และฟื้นฟูป่าไม้ร่วมกับพระสงฆ์ในพื้นที่ป่าไม้ ตามนโยบายกระทรวงทรัพยากรธรรมชาติและสิ่งแวดล้อม มีเจตนารมณ์จะจัดทำโครงการในลักษณะเพื่อส่งเสริมการมีส่วนร่วมกับพนักงานเจ้าหน้าที่ ในการดูแลรักษาพัฒนาป่าไม้ และพระสงฆ์สามารถพำนักอยู่ปฏิบัติธรรมในเขตป่าไม้ได้ ดังนั้น จึงได้จัดทำโครงการพุทธอุทยานภายใต้การดำเนินการของพนักงานเจ้าหน้าที่ โดยได้รับความร่วมมือและสนับสนุนการดำเนินงานจากพระสงฆ์ ญาติโยม อุบาสก อุบาสิกา ขึ้นในครั้งนี้

๒. วัตถุประสงค์

๒.๑ เพื่อให้พระสงฆ์และราษฎรในชุมชนใกล้เคียงที่ที่พักสงฆ์ ได้เข้ามาร่วมฟื้นฟูและพัฒนาป่าไม้ และช่วยเหลือพนักงานเจ้าหน้าที่ในการอนุรักษ์ทรัพยากรป่าไม้ให้ยั่งยืน

๒.๒ เพื่อให้ที่พักสงฆ์ที่เข้าร่วมโครงการพุทธอุทยานสามารถเป็นสถานที่พักผ่อนหย่อนใจ แหล่งศึกษาเรียนรู้ด้านทรัพยากรธรรมชาติและสิ่งแวดล้อม ควบคู่ไปกับการปฏิบัติธรรมแก่พุทธศาสนิกชนโดยทั่วไป

๒.๓ เพื่อลดหรือบรรเทาปัญหาพระสงฆ์บุกรุกพื้นที่ป่าให้เหลือน้อยลง

๓. พื้นที่ดำเนินการ

๓.๑ ตั้งอยู่ในเขตท้องที่บ้าน.....หมู่ที่.....ตำบล.....อำเภอ.....จังหวัด.....

๓.๒ ขนาดพื้นที่ จำนวน.....ไร่ เป็นพื้นที่ป่าสงวนแห่งชาติ.....จำนวน.....ไร่ และ/หรือป่าตามพระราชบัญญัติป่าไม้ พุทธศักราช ๒๔๘๔จำนวน.....ไร่

๔. การดำเนินการ

๔.๑ ประชาสัมพันธ์และเผยแพร่กิจกรรมโครงการพุทธอุทยาน

๔.๒ สสำรวจที่พักสงฆ์ และจัดให้มีการประชาคมของผู้ที่เกี่ยวข้องเพื่อคัดเลือกที่พักสงฆ์ตามลักษณะที่กำหนด เพื่อการพัฒนาพื้นที่ให้เป็นป่าในลักษณะพุทธอุทยาน ซึ่งได้รับการยอมรับและสนับสนุนจากทุกฝ่าย



๔.๓ ประสานงาน แนะนำและร่วมตรวจสอบพื้นที่เพื่อจัดทำโครงการพุทธอุทยานตามแนวทางและข้อสั่งการของกรมป่าไม้

๔.๔ จัดทำโครงการพุทธอุทยาน ซึ่งมีกิจกรรมที่ต้องปฏิบัติ ได้แก่

(๑) ตัดตั้งป้ายแนะนำโครงการพุทธอุทยาน

(๒) จัดทำผังบริเวณ (Layout) ซึ่งได้จำแนกเขตพุทธาวาส และสังฆาวาสให้ชัดเจน

(๓) ปลูกและบำรุงต้นไม้ บำรุงรักษาพื้นที่ ปักป้ายชื่อพันธุ์ไม้ในรูปแบบของสวนรุกขชาติ (Arboretum)

และป้ายคติธรรมต่างๆ

(๔) จัดกิจกรรมวันต้นไม้ประจำปีของชาติ (วันวิสาขบูชา) หรือในโอกาสพิเศษอื่นๆ จำนวน ๑ ครั้ง

(บรรยายธรรม ปลูกและบำรุงต้นไม้ แจกจ่ายกล้าไม้)

(๕) สำนวจความพึงพอใจต่อการเข้าร่วมโครงการหลังการดำเนินโครงการ จำนวน ๕ ชุด/โครงการ

๔.๕ การสรุปและรายงานผลการปฏิบัติงาน

๕. ระยะเวลาดำเนินการ

กำหนดระยะเวลาดำเนินการ ๕ ปี นับตั้งแต่วันที่กรมป่าไม้อนุมัติโครงการ

(วันที่.....เดือน.....พ.ศ.....)

๖. ผู้รับผิดชอบโครงการ

๖.๑ ผู้รับผิดชอบหลัก ได้แก่

๑)

๒)

๖.๒ ผู้สนับสนุน ได้แก่

๑)

๒)

๗. งบประมาณ

.....

๘. ผลที่คาดว่าจะได้รับ

๘.๑ พื้นที่ป่าไม้ได้รับการดูแลและปกป้องความอุดมสมบูรณ์ โดยพระสงฆ์และราษฎรในชุมชนใกล้เคียงที่พักสงฆ์

๘.๒ ที่พักสงฆ์ที่เข้าร่วมโครงการพุทธอุทยานสามารถเป็นสถานที่พักผ่อนหย่อนใจ แหล่งศึกษาเรียนรู้ด้านทรัพยากรธรรมชาติและสิ่งแวดล้อม ควบคู่ไปกับการปฏิบัติธรรมแก่พุทธศาสนิกชนโดยทั่วไป

๘.๓ พระสงฆ์ลดการบุกรุกพื้นที่ป่า เนื่องจากได้รับการควบคุมและจำกัดแนวทางปฏิบัติทำให้พระสงฆ์ไม่ย้ายที่พักสงฆ์ไปสถานที่อื่น และญาติโยม อุบาสก อุบาสิกา ให้การสนับสนุนเป็นอย่างดี



๙. แผนที่ประกอบโครงการ

๙.๑ แผนที่ระวางของกรมแผนที่ทหาร มาตราส่วน ๑:๕๐,๐๐๐ ที่มีหมายเลขแสดงค่าพิกัดกริดชัดเจน พร้อมรายละเอียดเลขระวางและแผนที่แสดงรูปแปลงและจุดที่ตั้ง

๙.๒ แผนที่สังเขปแสดงบริเวณพื้นที่ที่ขออนุญาต อาณาเขตหรือเขตติดต่อข้างเคียง

๑๐. ผู้เขียนโครงการ

ลงชื่อ.....ผู้เขียนโครงการ
(.....)

ตำแหน่ง.....

ลงชื่อ.....ผู้ร่วมเขียนโครงการ
(.....)

ตำแหน่ง.....

ลงชื่อ.....ผู้แนะนำ/ผู้ร่วมเขียนโครงการ
(.....)

ตำแหน่ง.....

๑๑. ความเห็นของเทศบาลตำบล/อบต.

.....
.....

ลงชื่อ.....
(.....)

ตำแหน่ง.....

๑๒. ผู้ตรวจสอบโครงการ (ผู้อำนวยการส่วนจัดการป่าชุมชน สังกัดสำนักจัดการทรัพยากรป่าไม้ที่ ๑๐ (ราชบุรี))

ลงชื่อ.....ผู้ตรวจสอบโครงการ
(.....)

ตำแหน่ง.....



๑๓. ผู้เสนอโครงการ (ผู้อำนวยการสำนักจัดการทรัพยากรป่าไม้ที่ ๑๐ (ราชบุรี))

ลงชื่อ.....ผู้เสนอโครงการ

(.....)

ตำแหน่ง.....

๑๔. ผู้อนุมัติโครงการ (อธิบดีกรมป่าไม้)

ลงชื่อ.....ผู้อนุมัติโครงการ


(.....)

ตำแหน่ง.....



ภาคผนวก

(ตัวอย่างการจัดทำโครงการพุทธอุทยาน ณ วัดป่าพาดชาดธารสวรรค์)



คำขออนุญาตจัดทำโครงการพุทธอุทยาน

.....
 เขียนที่ ที่ทำการผู้ใหญ่บ้านหมู่ที่ ๔ ต.หินดาด อ.ทองพูนภูมิ จ.กาญจนบุรี..

วันที่ ๒๒ เดือน พฤษภาคม พ.ศ. ๒๕๕๖

ข้าพเจ้า นางเบญญา ธรรมจง ตำแหน่ง ผู้ใหญ่บ้าน อายุ ๕๒ ปี สัญชาติ
 ไทย ภูมิลำเนาอยู่บ้าน ผาตาด เลขที่ ๕๔ หมู่ที่ ๔ ตำบล หินดาด อำเภอ ทองพูนภูมิ
 จังหวัด กาญจนบุรี โทร. ๐๔๗-๐๗๔๗๔๒๙

ในฐานะพนักงานเจ้าหน้าที่ตามกฎหมายป่าไม้ขอยื่นคำขอต่อนักจัดการทรัพยากรป่าไม้ที่ ๑๐ (ราชบุรี) ดั่งมีข้อความ
 ต่อไปนี้

๑. เนื่องด้วย พระอธิการอุดม ปทุโม ประธานที่พัทสงฆ์ วัดป่าผาตาดธารสวรรค์..

ตั้งอยู่ / บริเวณบ้าน ผาตาด หมู่ที่ ๔ ตำบล หินดาด อำเภอ ทองพูนภูมิ จังหวัด กาญจนบุรี.. มีเจตนารมณ์
 ขอจัดทำโครงการพุทธอุทยาน ซึ่งเป็นการสืบเนื่องต่อจากการที่ที่พัทสงฆ์แห่งนี้เข้าร่วมกิจกรรมและได้รับหนังสือ
 สำคัญแสดงการเข้าร่วมโครงการอนุรักษ์และฟื้นฟูป่าไม้ร่วมกับพระสงฆ์ในพื้นที่ป่าไม้ ทั้งนี้ เพื่อให้ผู้ประพฤติธรรม ได้
 ปฏิบัติธรรมและมีส่วนร่วมดูแล บำรุง รักษาป่าไม้ และช่วยเหลือพนักงานเจ้าหน้าที่ในการอนุรักษ์ทรัพยากรป่าไม้และ
 สิ่งแวดล้อมให้ยั่งยืน

๒. ข้าพเจ้าจึงขออนุญาตจัดทำโครงการพุทธอุทยาน ในบริเวณป่า สงวนแห่งชาติป่าเขาพระฤๅษี
 และป่าเขาบ่อแร่ แปลงที่หนึ่ง ซึ่งเป็นที่ตั้งของที่พัทสงฆ์ วัดป่าผาตาดธารสวรรค์ หมู่ที่ ๔ ตำบล หินดาด
 อำเภอ ทองพูนภูมิ จังหวัด กาญจนบุรี เนื้อที่ ๕๒๔ ไร่ ๑ งาน ๕๒ ตารางวา
 มีอาณาเขตโดยสังเขปดังนี้

ด้านทิศเหนือ	จด ติดอุทยานแห่งชาติเขื่อนศรีนครินทร์.....
ด้านทิศตะวันออก	จด พื้นที่ทำกินราษฎร.....
ด้านทิศใต้	จด ล้ำห้วย และเขตอุทยานแห่งชาติเขื่อนศรีนครินทร์
ด้านทิศตะวันตก	จด ถนนลาดยาง.....

๓. ในการยื่นคำขอนี้ ข้าพเจ้าเป็นผู้แทนของประธานที่พัทสงฆ์ วัดป่าผาตาดธารสวรรค์

และราษฎรในชุมชนใกล้เคียงที่พัทสงฆ์ หมู่บ้าน ผาตาด หมู่ที่ ๔ ตำบล หินดาด อำเภอ ทองพูน
 ภูมิ จังหวัด กาญจนบุรี จำนวน ๓๔ คน ซึ่งประชุมร่วมกันและมีมติเห็นชอบให้พัฒนาที่พัทสงฆ์แห่งนี้เป็น
 พุทธอุทยานตามเจตนารมณ์ในข้อ ๑



๔. ข้าพเจ้าขอรับรองว่าจะเป็นผู้นำหรือมอบให้ผู้แทนเป็นผู้นำเจ้าหน้าที่ออกไปตรวจสอบพื้นที่บริเวณที่พักสงฆ์ขออนุญาต ตามวัน เวลาที่เจ้าหน้าที่ได้นัดหมาย

๕. เมื่อข้าพเจ้าได้รับแจ้งการอนุญาตให้จัดทำโครงการพุทธอุทยานแล้ว ข้าพเจ้าในฐานะพนักงานเจ้าหน้าที่ตามกฎหมายว่าด้วยการป่าไม้ขอรับรองว่า จะร่วมกับประธานที่พักสงฆ์และราษฎร ชุมชนใกล้เคียงที่พักสงฆ์จัดการป่าไม้ โดยดำเนินโครงการให้เป็นไปตามวัตถุประสงค์และข้อบัญญัติ ของกฎหมาย ที่เกี่ยวข้อง ภายใต้เงื่อนไขที่กรมป่าไม้กำหนด

๖. พร้อมกับคำขอนี้ ข้าพเจ้าได้แนบเอกสารประกอบการพิจารณา ดังนี้

๖.๑ สำเนาบัตรประจำตัวประชาชน หรือบัตรประจำตัวเจ้าหน้าที่ของรัฐ

๖.๒ สำเนาทะเบียนบ้าน

๖.๓ สำเนาหนังสือใบสุทธิ ของประธานที่พักสงฆ์

๖.๔ สำเนาหนังสือสำคัญแสดงการเข้าร่วมโครงการอนุรักษ์และฟื้นฟูป่าไม้ร่วมกับพระสงฆ์ในพื้นที่ป่าไม้ของที่พักสงฆ์แห่งนี้

๖.๕ สำเนาบัญชีรายชื่อ และหลักฐานแสดงการประชุมร่วมของ ประธานที่พักสงฆ์/ราษฎรในชุมชนใกล้เคียงที่พักสงฆ์แห่งนี้ พร้อมภาพประกอบ

๖.๖ แผนที่สังเขปแสดงบริเวณพื้นที่ที่ขออนุญาต อาณาเขตหรือเขตติดต่อข้างเคียง

ลงชื่อ.....เบญญา ธรรมจง.....ผู้ยื่นคำขอ

ลงชื่อ.....พระอธิการอุดม ปทุมโม.....ผู้ร่วมยื่นคำขอ

(..นางเบญญา ธรรมจง..)

(..พระอธิการอุดม ปทุมโม..)

ตำแหน่ง ผู้ใหญ่บ้านหมู่ที่ ๔ ต.หินดาด อ.ทองผาภูมิ.....

ตำแหน่ง ประธานที่พักสงฆ์วัดป่าผาตาดาวสวรรค์.....

ลงชื่อ.....ประทีป เอกฉันท.....เจ้าหน้าที่รับ/ตรวจเอกสาร

(..นายประทีป เอกฉันท..)

ตำแหน่ง นักวิชาการป่าไม้ชำนาญการ.....

วันที่ ๓๗ เดือน พฤษภาคม พ.ศ. ๒๕๕๖.....



รายงานการตรวจสอบพื้นที่เพื่อจัดทำโครงการพุทธอุทยาน

๑. ชื่อผู้ขออนุญาต...นามเนณณา...ธรรมจง...ตำแหน่ง...ผู้ใหญ่บ้าน...อายุ...๕๒ ปี สัญชาติ...ไทย
ภูมิลำเนาอยู่บ้าน...ผาตาด...เลขที่...๕๔ หมู่ที่...๔ ตำบล...หินดาด...อำเภอ...ทองผาภูมิ...จังหวัด...กาญจนบุรี

๒. ที่พักสงฆ์...วัดป่าผาตาดธารสวรรค์...ตั้งอยู่/บริเวณบ้าน...ผาตาด...หมู่ที่...๔...ตำบล...หินดาด
อำเภอ...ทองผาภูมิ...จังหวัด...กาญจนบุรี...ในเขตป่าวงแห่งชาติ...ป่าเขาพระฤๅษีและป่าเขาบ่อแร่...แปลงที่หนึ่ง...หรือเขต
ป่าตามพระราชบัญญัติป่าไม้ พุทธศักราช ๒๕๔๔.....

ค่าพิกัด (X,Y) ๔๗/๕๑๔๑ X ๑๖๑๔๗๔๔ Y...โดยมี พระ...อธิการอุดม ปโมโม เป็นประธานที่พักสงฆ์และมีพระสงฆ์จำพรรษา
อีกจำนวน...๓...รูป พร้อมสิ่งปลูกสร้างเดิมได้แก่...กุฏิ ศาลาปฏิบัติธรรม หอมน้ำ โรงเก็บรถ โรงเก็บของ โรงครัว
โบสถ์ ศาลาปฏิบัติธรรม ศาลาเดินจงกรม แท็งก์น้ำ.....

๓. ข้อมูลพื้นที่โครงการพุทธอุทยาน

๓.๑ ที่ตั้ง/บริเวณบ้าน...ผาตาด...หมู่ที่...๔...ตำบล...หินดาด...อำเภอ...ทองผาภูมิ...จังหวัด
กาญจนบุรี...และมีค่าพิกัด G.P.S. (ช้อแนะนำ : ควรต้องจับทุกมุม เพื่อความชัดเจนของข้อมูลพื้นฐาน และควรมี
อย่างน้อย ๔ จุด ๔ มุม) ได้แก่

- จุดที่ ๑ พิกัด.....๔๗/๕๕๕๔..... E ๑๖๑๔๗๔..... N
- จุดที่ ๒ พิกัด.....๔๗/๕๓๖๙..... E ๑๖๑๔๕๕๖..... N
- จุดที่ ๓ พิกัด.....๔๗/๕๓๘๒..... E ๑๖๑๕๓๕๗..... N
- จุดที่ ๔ พิกัด.....๔๗/๕๔๕๙..... E ๑๖๑๔๖๑๕..... N

๓.๒ พื้นที่ดำเนินการเป็นป่าสงวนแห่งชาติ...ป่าเขาพระฤๅษีและป่าเขาบ่อแร่...แปลงที่หนึ่ง จำนวน...๔๒๔
ไร่...๑...งาน...๕๒...ตารางวา และ/หรือป่าตาม พระราชบัญญัติป่าไม้ พุทธศักราช ๒๕๔๔ จำนวน...ไร่...
งาน...ตารางวา รวมเป็นพื้นที่จำนวน...๔๒๔...ไร่...๑...งาน...๕๒...ตารางวา

๓.๓ อาณาเขตพื้นที่

- ด้านทิศเหนือ จด...ติดอุทยานแห่งชาติเขื่อนศรีนครินทร์.....
- ด้านทิศตะวันออก จด...พื้นที่ทำกินราษฎร.....
- ด้านทิศใต้ จด...ลำห้วย และเขตอุทยานแห่งชาติเขื่อนศรีนครินทร์
- ด้านทิศตะวันตก จด...ถนนลาดยาง.....

๓.๔ ลักษณะภูมิประเทศ...เป็นพื้นที่ลาดเชิงเขาสลับกับพื้นที่ลาดเอียง ตอนเหนือของพื้นที่
โครงการมีลักษณะเป็นพื้นที่ลาดเอียง ตอนกลางเป็นเนินเขาลูกเตี้ย ๆ มีลำห้วยไหลผ่านพื้นที่...

๓.๕ สภาพป่า...เป็นป่าเบญจพรรณ โดยต้นไม้ที่พบในพื้นที่โครงการกรสวนใหญ่เป็นต้นไม้ที่วัด
นำมาปลูกบ้าง ร่วมกับโรงเรียนหนองจอก และผู้ปฏิบัติธรรมร่วมปลูกบ้าง ทำให้พื้นที่โครงการมีความร่มรื่น ชนิดไม้ที่
พบเห็นในพื้นที่ ได้แก่ ต้นสัก ต้นยางนา ต้นมะค่าโมง ต้นแดง ต้นประดู่ ต้นตะแบก ต้นกฤษณา โดยมีไม้ขึ้นบริเวณ
ตอนล่างทางทิศตะวันตกของพื้นที่.....



๓.๖ การใช้ประโยชน์ในพื้นที่

๓.๖.๑พื้นที่โครงการส่วนที่เป็นสังฆาวาส เป็นพื้นที่ที่สหกรณ์นิคมได้จัดสรรให้ประชาชน
อยู่อาศัย ซึ่งวัดได้ดูแลรักษาและปลูกต้นไม้เพิ่มเติมจนมีความร่มรื่นเหมาะสมสำหรับเป็นสถานที่ปฏิบัติธรรม ทางวัดได้ปลูก
สร้างอาคารที่จำเป็น ประกอบด้วย ฼ฎฐสงฆ์ โบสถ์ ศาลาปฏิบัติธรรม ที่พักสำหรับผู้ปฏิบัติธรรม ศาลาเดินจงกรม
โรงครัว ห้องน้ำ โรงรถ.....

๓.๖.๒ พื้นที่เขตพุทธาวาส วัดได้ดูแลรักษาพื้นที่ และร่วมกับโรงเรียนหนองจอก กรุงเทพฯ
และผู้ปฏิบัติธรรมปลูกต้นไม้เพิ่มเติม จนสภาพป่ามีความอุดมสมบูรณ์เพิ่มขึ้นอย่างมาก.

๔. คณะเจ้าหน้าที่ / ผู้เกี่ยวข้องร่วมตรวจสอบพื้นที่เมื่อวันที่ ๑๑ เดือน พฤษภาคม พ.ศ. ๒๕๕๖

๕. เอกสารประกอบการรายงานครั้งนี้ ได้แก่

๕.๑ ภาพถ่ายสีพร้อมคำบรรยายสั้นๆ ประกอบรายละเอียดตามข้อ ๒ และข้อ ๓ จำนวน ๔ ภาพ
(ไม่น้อยกว่า ๔ ภาพ)

๕.๒ แผนที่ระวางของกรมแผนที่ทหาร มาตราส่วน ๑ : ๕๐,๐๐๐ ที่มีหมายเลขแสดงค่าพิกัดกริดชัดเจน
พร้อมรายละเอียดเลขระวางและแผนที่แสดงรูปแปลงและจุดที่ตั้ง

๕.๓ กรณีพื้นที่โครงการพุทธอุทยานอยู่ในเขตป่าสงวนแห่งชาติ ได้แนบสำเนาแผนที่ทำายกฎกระทรวง
พร้อมแสดงจุดที่ตั้ง

๖. ความเห็นของคณะเจ้าหน้าที่ผู้ตรวจสอบพื้นที่.....บริเวณพื้นที่ขอจัดทำโครงการพุทธอุทยาน มี
พระสงฆ์จำพรรษาตลอดปี ทรัพยากรป่าไม้ได้รับการดูแล รักษา และฟื้นฟูอย่างดี พื้นที่เสื่อมโทรมทางวัดได้
ร่วมกับชุมชนและนักเรียนดำเนินการปลูกฟื้นฟู ปัจจุบันพื้นที่ป่าที่สมบูรณ์ ร่มรื่น เหมาะสมสำหรับเป็นสถานที่ปฏิบัติ
ธรรม และเป็นแหล่งศึกษาเรียนรู้ด้านทรัพยากรธรรมชาติและสิ่งแวดล้อม.....

ลงชื่อ..... ประทีป เอกฉันท.....ผู้ตรวจสอบ

(นายประทีป เอกฉันท.....)

ตำแหน่ง นักวิชาการป่าไม้ชำนาญการ.....

ลงชื่อ..... เบญญา ธรรมจง.....ผู้นำตรวจ

(นางเบญญา ธรรมจง.....)

ตำแหน่ง ผู้ใหญ่บ้านหมู่ที่ ๔ ต.หินดาด อ.ทองผาภูมิ

ลงชื่อ..... นเรศ มีความเจริญ.....ผู้ร่วมตรวจสอบ

(นายนเรศ มีความเจริญ.....)

ตำแหน่ง.....เจ้าหน้าที่การเกษตร.....

ลงชื่อ..... พระอธิการอุดม ปทุโม.....พยาน

(...พระอธิการอุดม ปทุโม...)

ตำแหน่ง.....ประธานที่พัคสงฆ์ป่าผวดาดธารสวรรค์

ลงชื่อ..... อนุวัต พวงทอง.....ผู้ร่วมตรวจสอบ

(นายอนุวัต พวงทอง.....)

ตำแหน่ง.....เจ้าหน้าที่การเกษตร.....

ลงชื่อ..... สาน.....พยาน

(นายสาน.....)

ตำแหน่ง.....



โครงการพุทธอุทยาน
(วัดป่าผาตาดธารสวรรค์)

บ้าน ผาตาด หมู่ที่ ๘ ตำบล หินดาด อำเภอ ทองผาภูมิ จังหวัดกาญจนบุรี

.....

๑. หลักการและเหตุผล

การอนุรักษ์ทรัพยากรป่าไม้ที่มุ่งผลสัมฤทธิ์ จำเป็นต้องอาศัยกระบวนการมีส่วนร่วมจากทุกภาคส่วน และหมายรวมถึงสถาบันศาสนา ซึ่งในที่นี้เป็นกรณีของที่พักสงฆ์ที่อยู่ในเขตพื้นที่ป่าไม้ และ/หรือป่าสงวนแห่งชาติสมควรพัฒนาเป็นพื้นที่พุทธอุทยานและให้พระสงฆ์ได้เข้ามาเป็นผู้นำหรือเครือข่ายเพื่อช่วยเหลืองานด้านป่าไม้ร่วมกับพนักงานเจ้าหน้าที่ในการอนุรักษ์ ป่าไม้และพัฒนาทรัพยากรป่าไม้ให้ยั่งยืน โดยพึงพาพลังศรัทธา ความเคารพและเชื่อถือของประชาชนที่มีต่อพระสงฆ์และสถาบันศาสนา

เนื่องจากที่พักสงฆ์ วัดป่าผาตาดธารสวรรค์ ซึ่งตั้งอยู่/บริเวณบ้าน ผาตาด หมู่ที่ ๘ ตำบล หินดาด อำเภอ ทองผาภูมิ จังหวัด กาญจนบุรี ในเขตป่าสงวนแห่งชาติ ป่าเขาพระฤๅษีและป่าเขว้อแร่ แปลงที่หนึ่ง หรือเขตป่าตามพระราชบัญญัติไม้ พุทธศักราช ๒๔๘๔ ซึ่งเข้าร่วมกิจกรรมและได้รับหนังสือสำคัญแสดงการเข้าร่วมโครงการอนุรักษ์และฟื้นฟูป่าไม้ร่วมกับพระสงฆ์ในพื้นที่ป่าไม้ ตามนโยบายกระทรวงทรัพยากรธรรมชาติและสิ่งแวดล้อม มีเจตนารมณ์จะจัดทำโครงการในลักษณะเพื่อส่งเสริมการมีส่วนร่วมกับพนักงานเจ้าหน้าที่ ในการดูแล รักษาพัฒนาป่าไม้ และพระสงฆ์สามารถพำนักอยู่ปฏิบัติธรรมในเขตป่าไม้ได้ ดังนั้น จึงได้จัดทำโครงการพุทธอุทยานภายใต้การดำเนินการของพนักงานเจ้าหน้าที่ โดยได้รับความร่วมมือและสนับสนุนการดำเนินงานจากพระสงฆ์ญาติโยม อุบาสก อุบาสิกา ขึ้นในครั้งนี้

๒. วัตถุประสงค์

๒.๑ เพื่อให้พระสงฆ์และราษฎรในชุมชนใกล้เคียงที่ที่พักสงฆ์ ได้เข้ามาร่วมฟื้นฟูและพัฒนาป่าไม้และช่วยเหลือพนักงานเจ้าหน้าที่ในการอนุรักษ์ทรัพยากรป่าไม้ให้ยั่งยืน

๒.๒ เพื่อให้ที่พักสงฆ์ที่เข้าร่วมโครงการพุทธอุทยานสามารถเป็นสถานที่พักผ่อน หย่อนใจแหล่งศึกษาเรียนรู้ด้านทรัพยากรธรรมชาติและสิ่งแวดล้อม ควบคู่ไปกับการปฏิบัติธรรมแก่ พุทธศาสนิกชนโดยทั่วไป

๒.๓ เพื่อลดหรือบรรเทาปัญหาพระสงฆ์บุกรุกพื้นที่ป่าให้เหลือน้อยลง



๓. พื้นที่ดำเนินการ

๓.๑ ตั้งอยู่ในเขตท้องที่บ้าน.....ผาตาด.....หมู่ที่.....๘.....ตำบล.....หินตาด.....

อำเภอ.....ทองผาภูมิ.....จังหวัด.....กาญจนบุรี.....

๓.๒ ขนาดพื้นที่ จำนวน.....๔๒๕-๑-๔๒.....ไร่ เป็นพื้นที่เป็นป่าสงวนแห่งชาติป่าเขาพระฤๅษี และป่าเขาบ่อแร่ แปลงที่หนึ่ง จำนวน.....๔๒๕-๑-๔๒.....ไร่ และ/หรือป่าตามพระราชบัญญัติป่าไม้ พุทธศักราช ๒๕๔๔.....จำนวน.....ไร่.....

๔. การดำเนินงาน

๔.๑ ประชาสัมพันธ์และเผยแพร่กิจกรรมโครงการพุทธุขยาน

๔.๒ สำรวจที่พิกัด และจัดให้มีการประชาคมของผู้ที่เกี่ยวข้องเพื่อคัดเลือกที่พิกัดตามลักษณะที่กำหนด เพื่อการพัฒนาพื้นที่ให้เป็นป่าในลักษณะพุทธุขยาน ซึ่งได้รับการยอมรับและสนับสนุนจากทุกๆ ฝ่าย

๔.๓ ประสานงาน แนะนำและร่วมตรวจสอบพื้นที่เพื่อจัดทำโครงการพุทธุขยานตามแนวทางและข้อสั่งการของกรมป่าไม้

๔.๔ จัดทำโครงการพุทธุขยาน ซึ่งมีกิจกรรมที่ต้องปฏิบัติ ได้แก่

(๑) ดัดตั้งป้ายแนะนำโครงการพุทธุขยาน

(๒) จัดทำผังบริเวณ (Layout) ซึ่งได้จำแนกเขตพืชรากาส และสังฆาวาสให้ชัดเจน

(๓) ปลูกและบำรุงต้นไม้ บำรุงรักษาพื้นที่ ปิดป้ายชื่อพันธุ์ไม้ในรูปแบบของสวนรุกขชาติ (Arboretum) และป้ายคติธรรมต่าง ๆ

(๔) จัดกิจกรรมวันต้นไม้ประจำปีของชาติ (วันวิสาขบูชา) หรือในโอกาสพิเศษอื่น ๆ จำนวน ๑ ครั้ง (บรรยายธรรม ปลูกและบำรุงต้นไม้ แจกจ่ายกล้าไม้)

(๕) ตรวจสอบความพึงพอใจต่อการเข้าร่วมโครงการหลังการดำเนินโครงการ จำนวน ๕ ชุด/โครงการ

๔.๕ การสรุปและรายงานผลการปฏิบัติงาน

๕. ระยะเวลาดำเนินการ

กำหนดระยะเวลาดำเนินการ ๕ ปี นับตั้งแต่วันที่กรมป่าไม้อนุมัติโครงการ

(วันที่.....๓๐.....เดือน.....กรกฎาคม.....พ.ศ. ๒๕๕๖)



๖. ผู้รับผิดชอบโครงการ

๖.๑ ผู้รับผิดชอบหลัก ได้แก่

๑) ผู้ใหญ่บ้านหมู่ที่ ๘ ตำบลหินดาด อำเภอทองผาภูมิ จังหวัดกาญจนบุรี

๒) เจ้าอาวาสวัดป่าพาดาดธารสวรรค์ หมู่ที่ ๘ ตำบลหินดาด อำเภอทองผาภูมิ จังหวัดกาญจนบุรี

๖.๒ ผู้สนับสนุน ได้แก่

๑) สำนักจัดการทรัพยากรป่าไม้ที่ ๑๐ (ราชบุรี)

๒) องค์การบริหารส่วนตำบลหินดาด อำเภอทองผาภูมิ จังหวัดกาญจนบุรี

๗. งบประมาณ

กรมป่าไม้

๘. ผลที่คาดว่าจะได้รับ

๘.๑ พื้นที่ป่าไม้ได้รับการดูแลและปกป้องความอุดมสมบูรณ์ โดยพระสงฆ์และราษฎรในชุมชนใกล้เคียงที่พักสงฆ์

๘.๒ ที่พักสงฆ์ที่เข้าร่วมโครงการพุทธอุทยานสามารถเป็นสถานที่พักผ่อนหย่อนใจ แหล่งศึกษาเรียนรู้ด้านทรัพยากรธรรมชาติและสิ่งแวดล้อม ควบคู่ไปกับการปฏิบัติธรรมแก่พุทธศาสนิกชนโดยทั่วไป

๘.๓ พระสงฆ์ลดการบุกรุกพื้นที่ป่า เนื่องจากได้รับการควบคุมและจำกัดแนวทางปฏิบัติทำให้พระสงฆ์ไม่ย้ายที่พักสงฆ์ไปสถานที่อื่น และญาติโยม อุบาสก อุบาสิกาให้การสนับสนุน เป็นอย่างดี

๙. แผนที่ประกอบโครงการ

๙.๑ แผนที่ระวางของกรมแผนที่ทหาร มาตราส่วน ๑:๕๐,๐๐๐ ที่มีหมายเลขแสดงค่าพิกัดกริดชัดเจน พร้อมรายละเอียดเลขระวางและแผนที่แสดงรูปแบบและจุดที่ตั้ง

๙.๒ แผนที่สังเขปแสดงบริเวณพื้นที่ที่ขออนุญาต อาณาเขตหรือเขตติดต่อข้างเคียง



๑๐. ผู้เขียนโครงการ

ลงชื่อ.....เบญญา ธรรมจง.....ผู้เขียนโครงการ
(.....นางเบญญา ธรรมจง.....)

ตำแหน่ง ผู้ใหญ่น้ำหมึกที่ ๔ ต.หินลาด อ.ทองผาภูมิ

ลงชื่อ.....พระอธิการอุดม ปทุโม.....ผู้ร่วมเขียนโครงการ
(.....พระอธิการอุดม ปทุโม.....)

ตำแหน่ง ประธานที่พักรักษาผู้ป่วยตาต้อกระจก.....

ลงชื่อ.....ประทีป เอกฉันท์.....ผู้แนะนำ/ร่วมเขียนโครงการ
(.....นายประทีป เอกฉันท์.....)

ตำแหน่ง นักวิชาการป่าไม้ชำนาญการ.....

๑๑. ความเห็นของเทศบาลตำบล/อบต.เห็นชอบโครงการ.....

.....
.....

ลงชื่อ.....ยุทธนา อิมประสิทธิ์ชัย.....
(.....นายยุทธนา อิมประสิทธิ์ชัย.....)

ตำแหน่ง นายกองค์การบริหารส่วนตำบลหินลาด.....

๑๒. ผู้ตรวจสอบโครงการ (ผู้อำนวยการส่วนจัดการป่าชุมชน สังกัดสำนักจัดการทรัพยากรป่าไม้ที่ ๑๐ (ราชบุรี))

ลงชื่อ.....นริศ อาจัญญกรณ์.....ผู้ตรวจสอบโครงการ
(.....นายนริศ อาจัญญกรณ์.....)

ตำแหน่ง ผู้อำนวยการส่วนจัดการป่าชุมชน.....



๑๓. ผู้เสนอโครงการ (ผู้อำนวยการสำนักงานจัดการทรัพยากรป่าไม้ที่ ๑๐ (ราชบุรี)

ลงชื่อ.....สมชาย เปรมพาศน์ชัญญกุล.....ผู้เสนอโครงการ
(.....นายสมชาย เปรมพาศน์ชัญญกุล.....)

ตำแหน่ง.....ผู้อำนวยการสำนักงานจัดการทรัพยากรป่าไม้ที่ ๑๐ (ราชบุรี).....

๑๔. ผู้อนุมัติโครงการ (อธิบดีกรมป่าไม้)

ลงชื่อ.....บุญชอบ สุทนต์สังวรณ์.....ผู้อนุมัติโครงการ
(.....นายบุญชอบ สุทนต์สังวรณ์.....)

ตำแหน่ง.....อธิบดีกรมป่าไม้.....



แผนที่แสดงบริเวณที่ตั้งพื้นที่โครงการพุทธอุทยาน

วัดป่าผาตาดธารสวรรค์ หมู่ที่ ๘ ตำบลหินตาด อำเภอทองผาภูมิ จังหวัดกาญจนบุรี



เนื้อที่ ๔๒๔-๑-๔๒ ไร่

มาตราส่วน ๑:๕๐,๐๐๐

แผนที่ลำดับชุดที่ L ๗/๐๑๔ ระวัง ๔๗/๓๔ II, ๔๗/๓๒ III



เขตพุทธาวาส เนื้อที่ ๒๖๐-๓-๑๗ ไร่

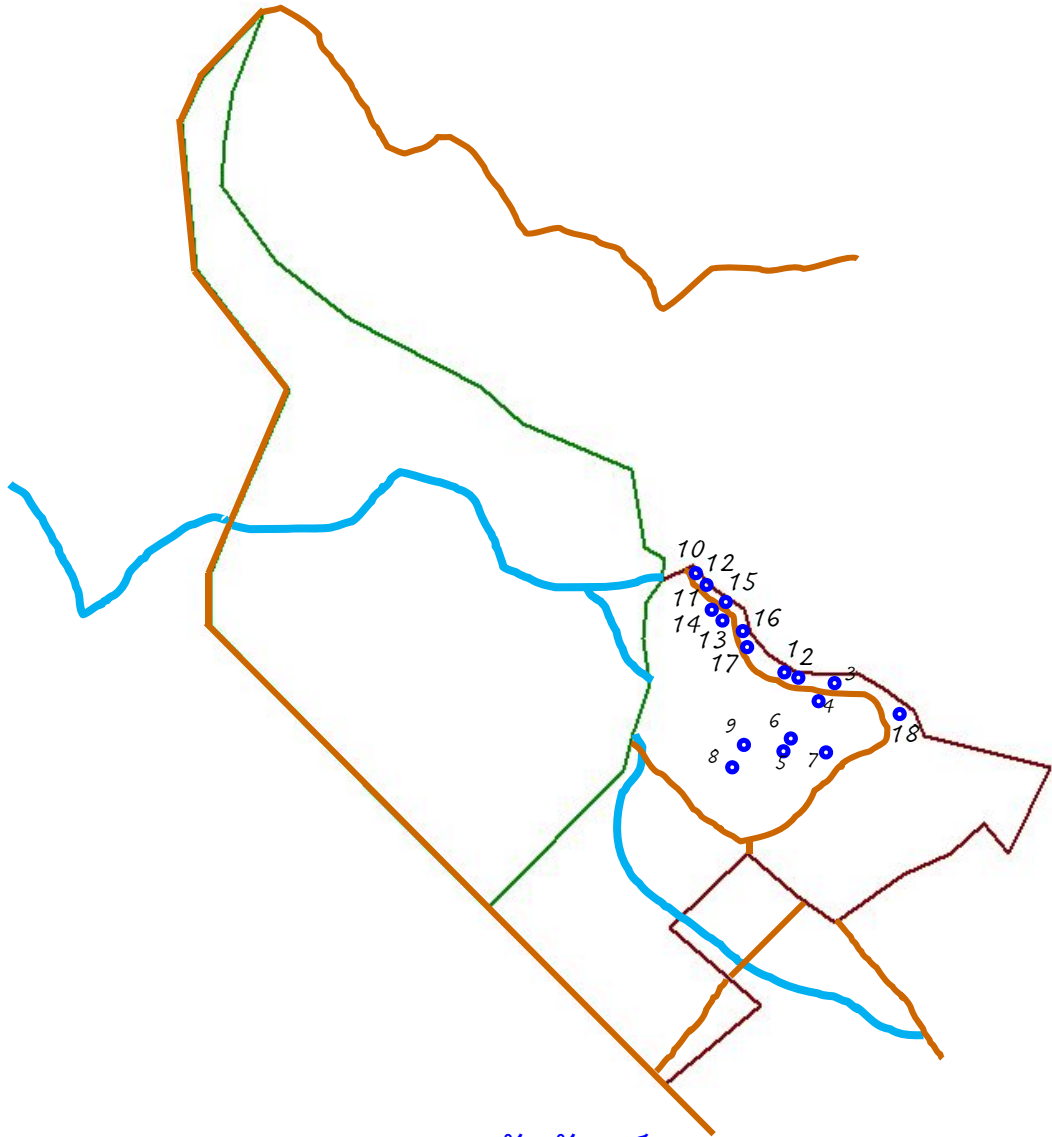
เขตสังฆาวาส เนื้อที่ ๑๖๓-๒-๒๕ ไร่



แผนที่แสดงบริเวณที่ตั้งพื้นที่โครงการพุทธอุทยาน





วัดป่าตาดธารสวรรค์ หมู่ที่ ๘ ตำบลหินดาด อำเภอทองผาภูมิ จังหวัดกาญจนบุรี

เนื้อที่ ๔๒๔-๑-๔๒ ไร่



สัญลักษณ์

- | | | | |
|--------------------|-----------------|---------------------|------------|
| ๑ พระพุทธรูป | ๒ แท่งค้ำน้ำ | ๓ ศาลากำลังปรับปรุง | ๔ สุขา |
| ๕ กุฏิ | ๖ ศาลาเดินจงกลม | ๗ บ้ายวัดขนาดใหญ่ | ๘ โบสถ์ |
| ๙ กุฏิ | ๑๐ บ้านพัก | ๑๑ สุขา | ๑๒ ศาลา |
| ๑๓ ศาลาปฏิบัติธรรม | ๑๔ สุขาต่อไม้ | ๑๕ กุฏิแม่ชี | ๑๖ โรงครัว |
| ๑๗ ศาลา | ๑๘ ศาลา | | |

- | | |
|--|--|
|  ขอบเขตพุทธาวาส |  ลำห้วย |
|  ขอบเขตสังฆาวาส |  ถนน |



พระสงฆ์ปลูกร้านไม้

บริเวณวัดป่าพาดธารสวรรค์



นักเรียนโรงเรียนบ้านหนองจอก กรุงเทพฯ ร่วมปลูกต้นไม้

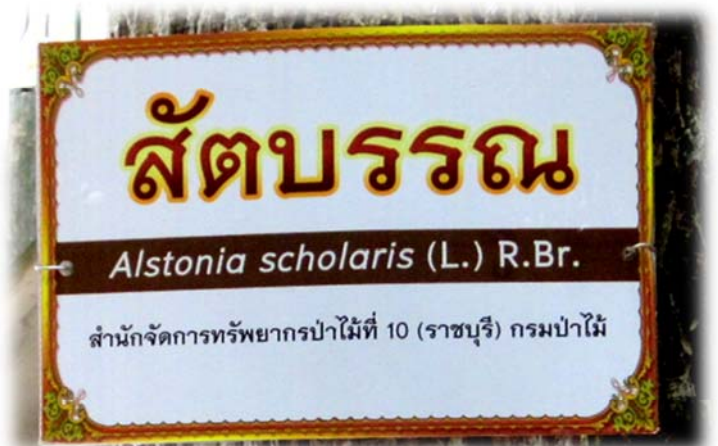
บริเวณวัดป่าพาดาดธารสวรรค์



ติดตั้งป้ายโครงการ



ป้ายชื่อชนิดพันธุ์ไม้



ป้ายคติธรรม

